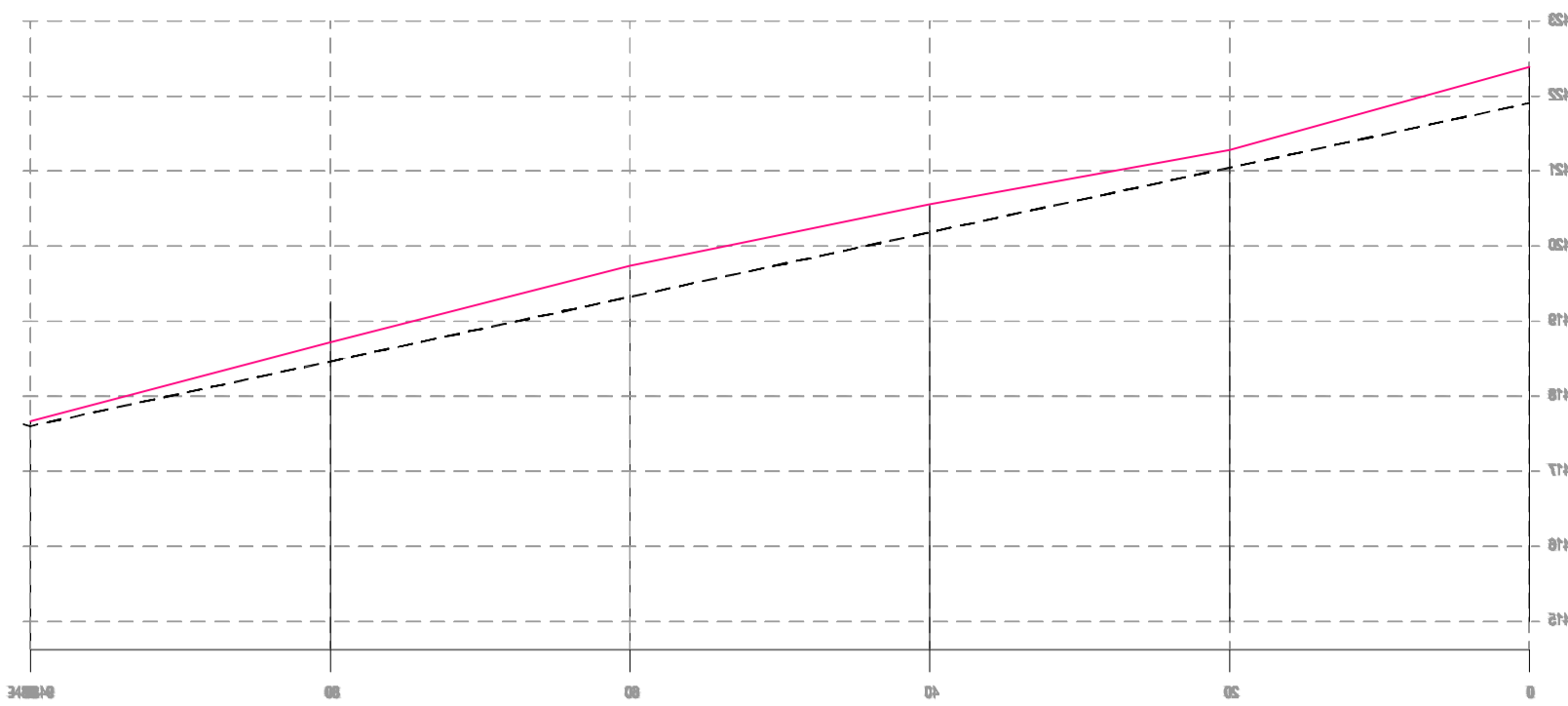


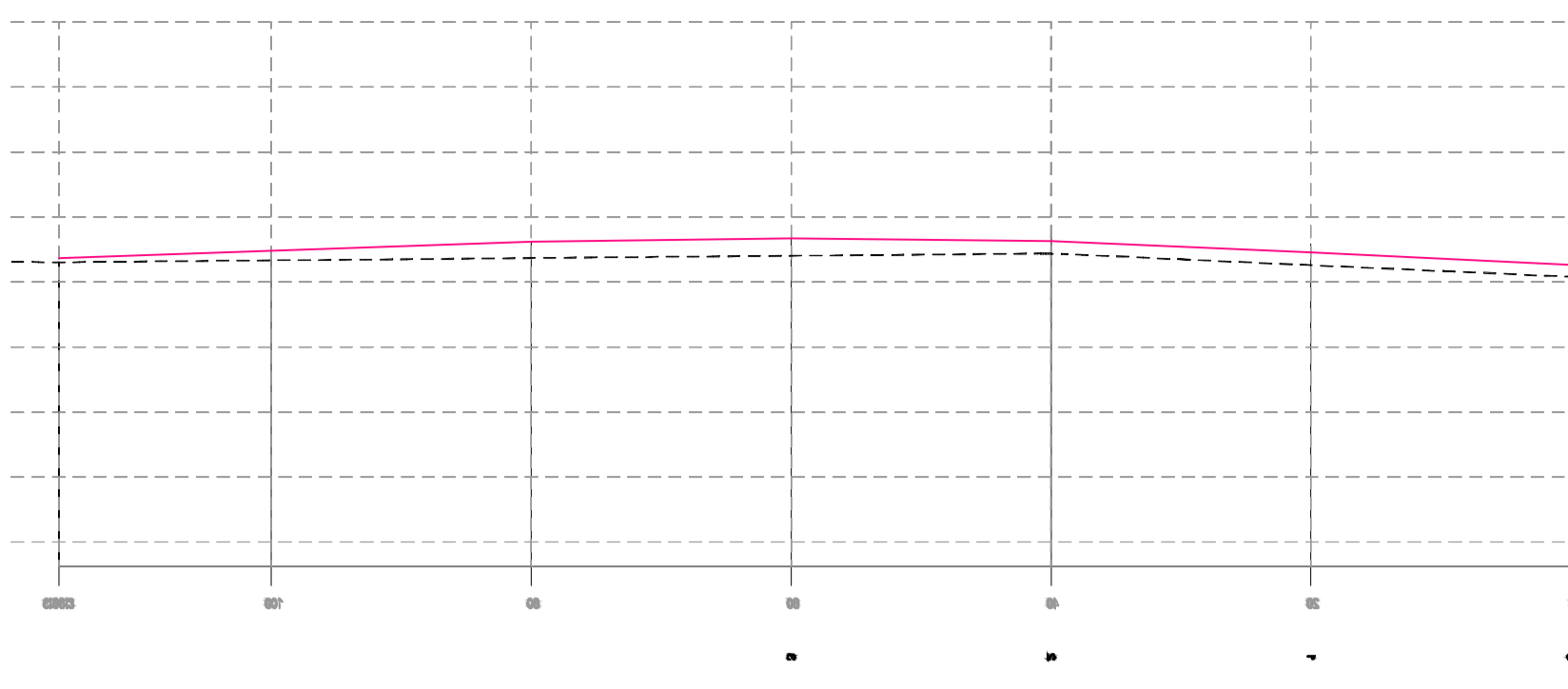
Escala Vertical: 1/100  
Escala Horizontal: 1/100



Perfil Longitudinal - Avenida Piratinin -Trecho 07

Escala Vertical: 1/50  
Escala Horizontal: 1/250

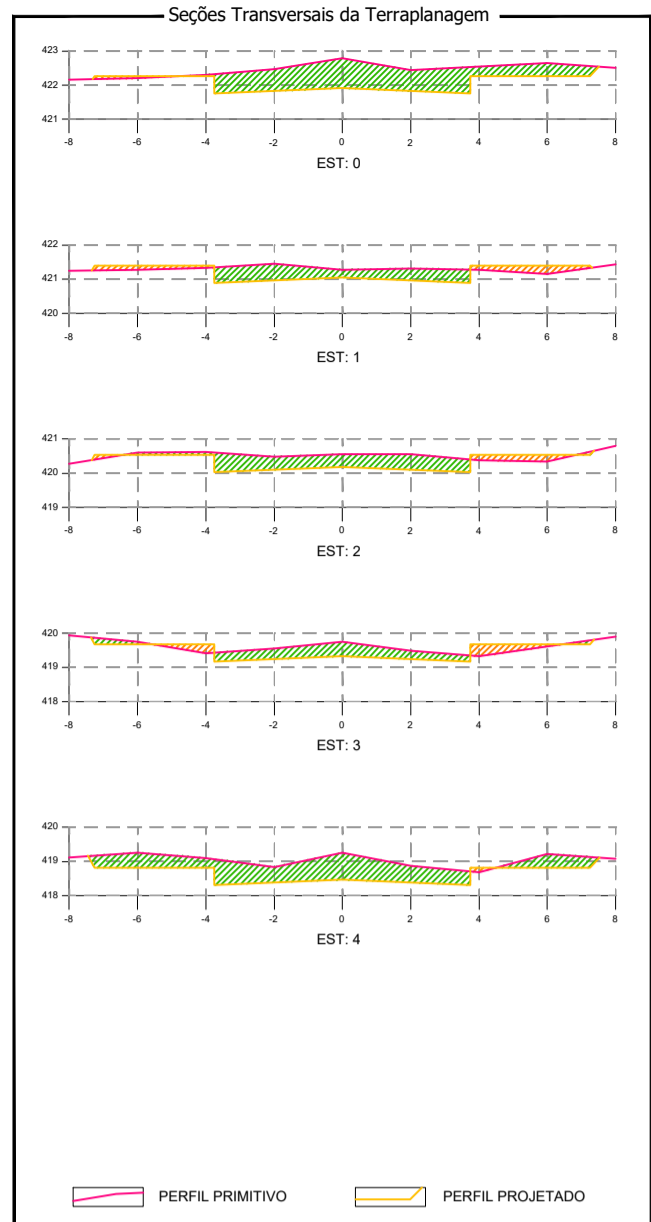
Legenda  
— Perfil Natural do Terreno  
- - - Linha de Corte (Eixo da Pista)



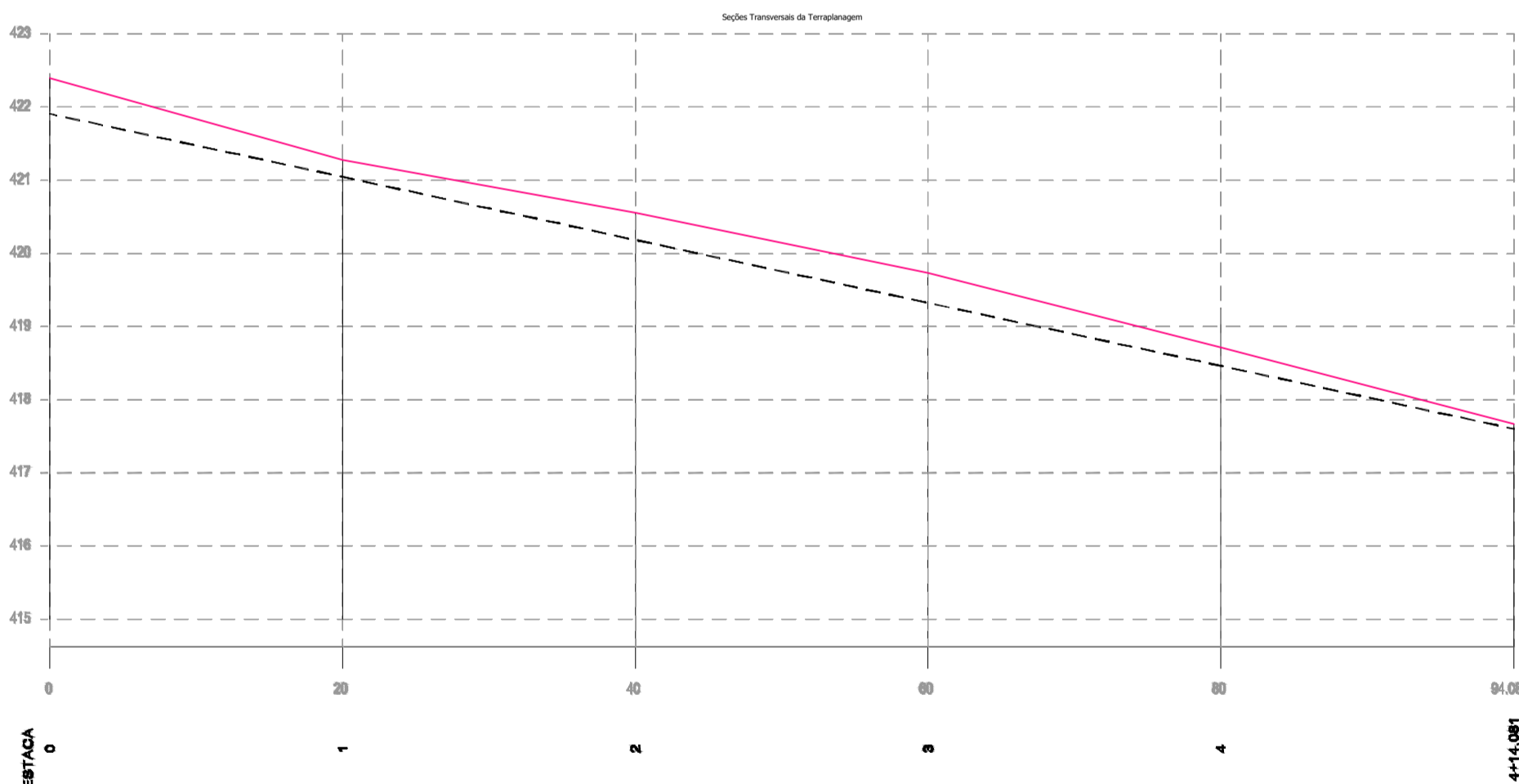
Perfil Longitudinal - Avenida Piratinin -Trecho 05 E 06

Escala Vertical: 1/50  
Escala Horizontal: 1/250

Legenda  
— Perfil Natural do Terreno  
- - - Linha de Corte (Eixo da Pista)



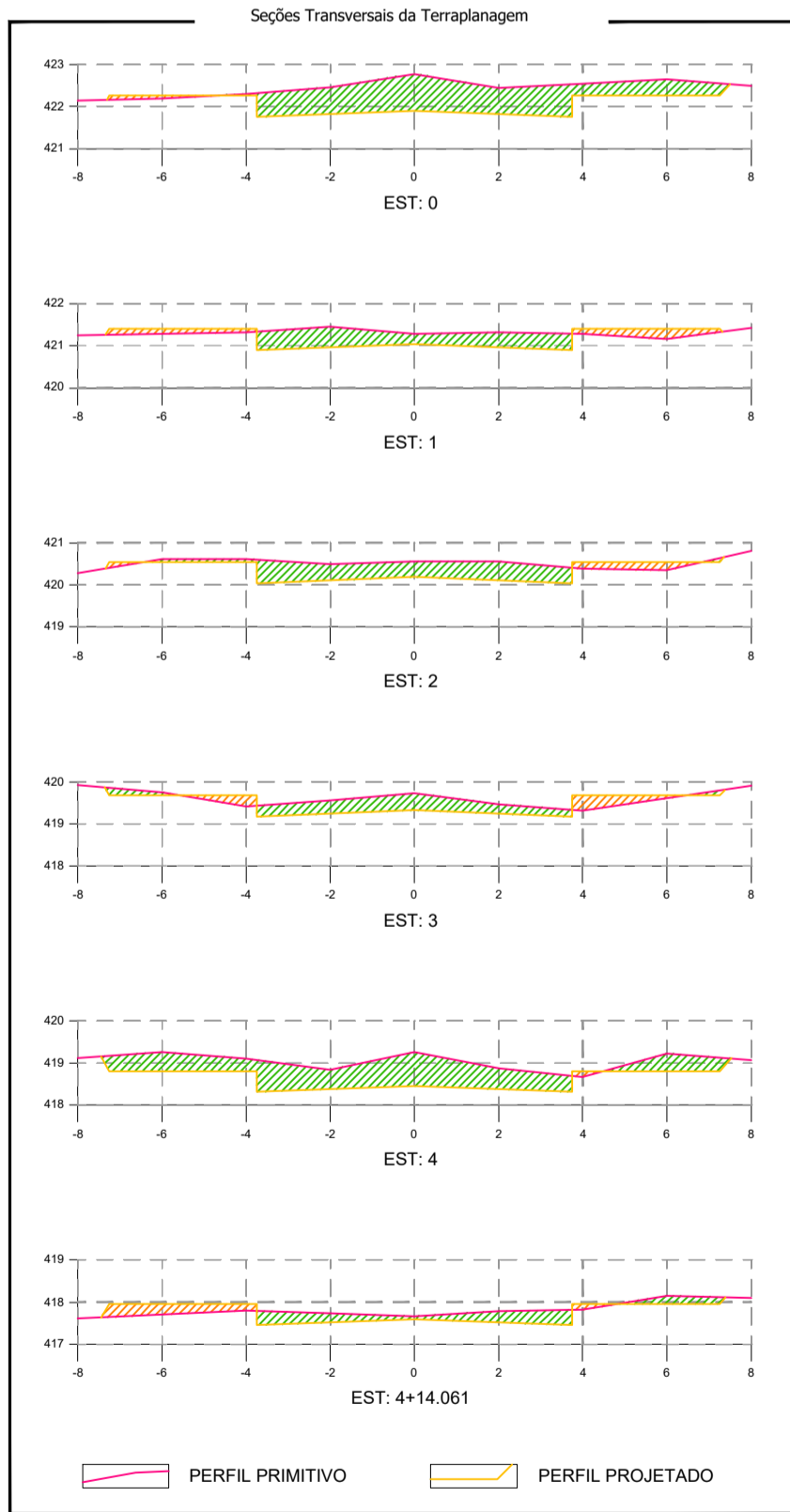
Escala Vertical: 1/100  
Escala Horizontal: 1/100



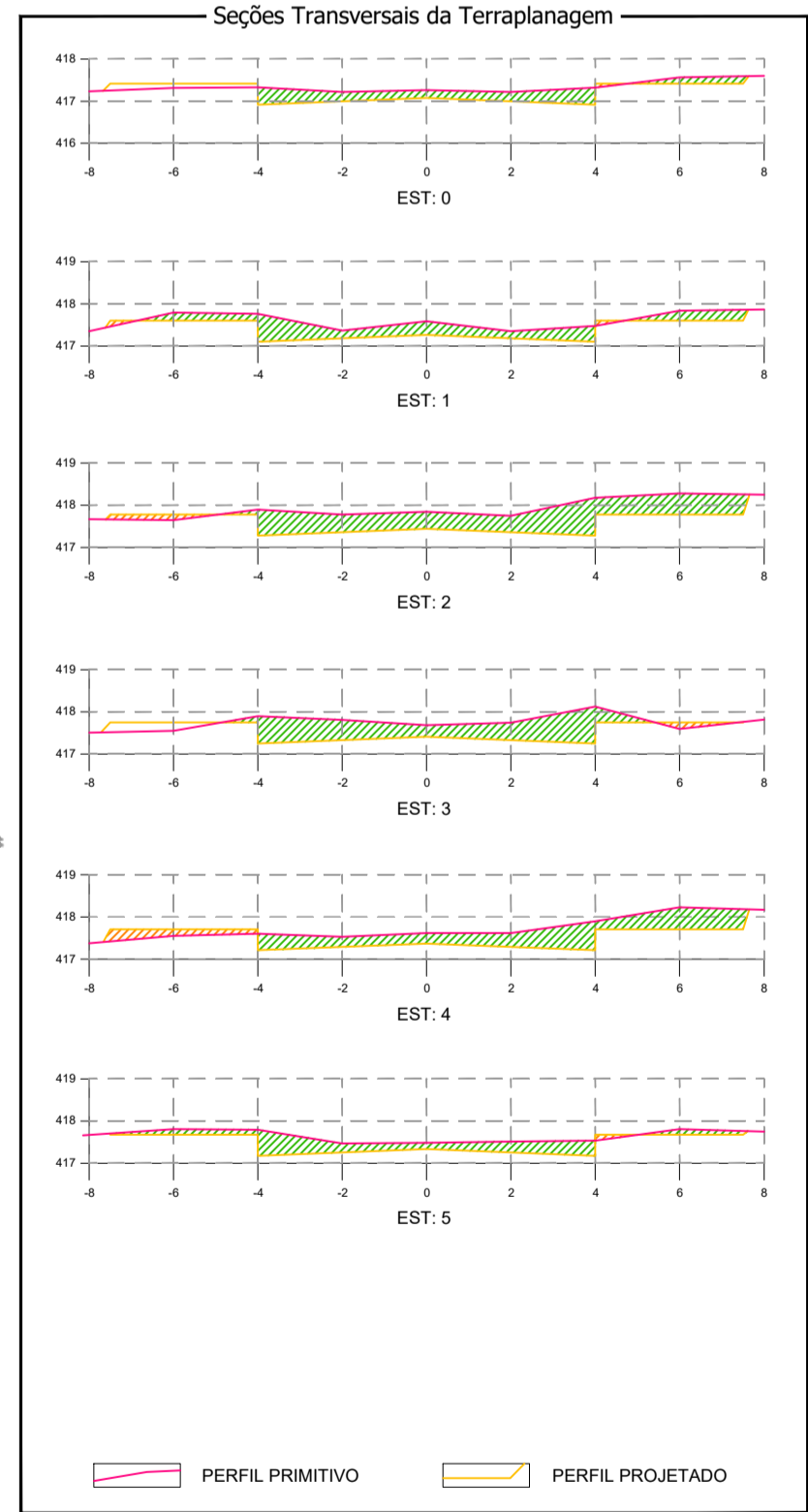
Perfil Longitudinal - Avenida Piratinin -Trecho 08 ao 12

Escala Vertical: 1/50  
Escala Horizontal: 1/250

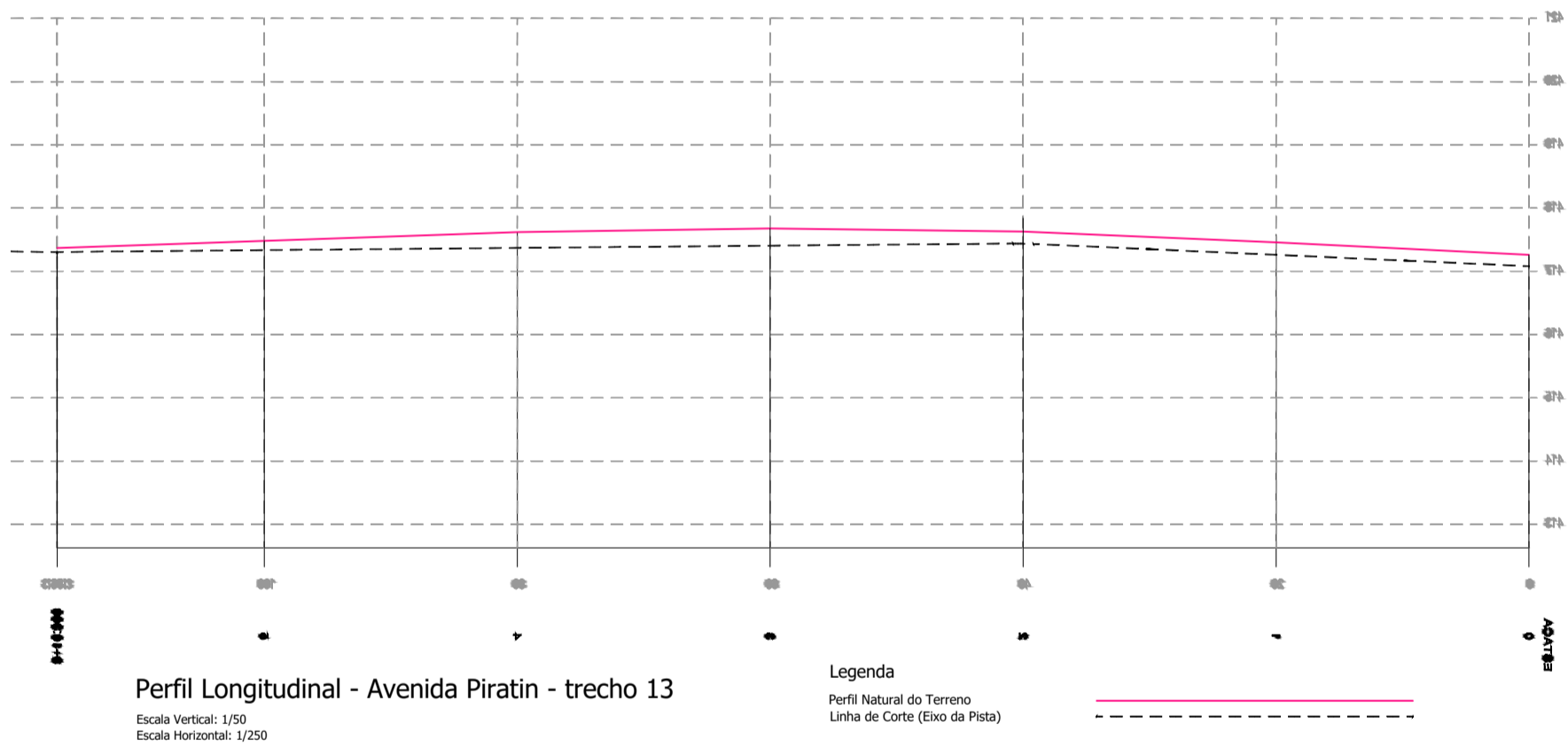
Legenda  
— Perfil Natural do Terreno  
- - - Linha de Corte (Eixo da Pista)



Escala Vertical: 1/100  
Escala Horizontal: 1/100



Escala Vertical: 1/100  
Escala Horizontal: 1/100



Perfil Longitudinal - Avenida Piratin - trecho 13

Escala Vertical: 1/50  
Escala Horizontal: 1/250

Legenda  
— Perfil Natural do Terreno  
- - - Linha de Corte (Eixo da Pista)

RESPONSÁVEL TÉCNICO PELO PROJETO:	RESPONSÁVEL TÉCNICO PELA EXECUÇÃO:	PROPRIETÁRIO DA OBRA:
Sheila Cristina Dias Engenheira Civil Crea-Pr- 136316/D		
PREFEITURA MUNICIPAL DE CIDADE GAÚCHA		OBRA:  PAVIMENTAÇÃO EM CBUQ DE VIAS URBANAS
PROPRIETÁRIO:  Município de Cidade Gaúcha  CNPJ - 75.377.200/0001-67		
ENDEREÇO:  Rua Juscelino Kubitschek de Oliveira, 2394		
CONTEÚDO DA PRANCHA:  -TERRAPLENAGEM -Detalhes		PROJETO:  TERRAPLENAGEM  FOLHA:  02 / 04
ÁREA DE CBUQ: m²	ESCALA:  Indicada	
DATA: OUTUBRO/ 2025	DESENHO: Sheila Cristina Dias	